المملكة الاردنية الهاشمية

المؤسسة العامة للاسكان والتطوير الحضري

اسكان العيص الطفيلة

(سكن كريم لعيش كريم المحور الثاني)

D:\hiba ?????\?????\????? 10-4-2016\bmn.jpg

الدليل

- سكن باحكام خاصة بند (١- ا) ٤,
- سكن باحكام خاصة بند (١- ب) ٤,
- سكن باحكام خاصة بند (١- جـ) ٤,
- تجارى باحكام خاصة بند (١,٢) ٤,
- حدائق
- مسجد بند(٣) ٤,
- مدرسة بند(٣) ٤,
- مركز صحى بند(٣) ٤,
- شوارع وممرات ومواقف
- فضلة باحكام القطع المجاورة
- محول كهربا.
- حد الطاسق
- الواجهة الامامية للقطعة
- حد المشروع

المقترح

- سكن باحكام خاصة بند (١- ا) ٤,
- سكن باحكام خاصة بند (١- ب) ٤,
- حد القطعة الملغى

سيرا على الاصل من المخطط التنظيمى المصدق بقرار مجلس التنظيم الاعلى رقم (١/٣٣) تاريخ ٢٠١٣/٠٢/٢٨ موضع تنفيذ

اعد هذا المخطط من قبل المؤسسة العامة للاسكان والتطوير الحضرى

المؤسسة العامة للاسكان والتطوير الحضرى

اسم المشروع	اسكان العيص- الطفيلة
موقع المشروع	حسب القطع ٢/٣/٤/٦/١٤/ ص/ ٤٨/ ٨٤/٨٦ حوض ٥٧ الزويدات من اراضى الطفيلة لوحة ١٠٠
مدير ادارة الدراسات والتصميم والعطاءات	م.هانى التنسور
مدير التخطيط والتنظيم و البيئة الحضرية	م.مروان عودة التنسور
ر.ق.تخطيط وتنظيم البيئة الحضرية	م. وليد اباظة م. بيان تسيرات
م. التنظيم	م. ديمة متقال
رسم	هبة دومر
مقياس الرسم	١ - ١٠٠٠ / ١ - ٢٥٠٠٠
تاريخ الاعداد	٢٠١٦-٣-٢٣

رقم المخطط	
نوع المخطط	تعديلى تنظيمى للمخطط التنظيمى المصدق بموجب قرار مجلس التنظيم الاعلى رقم (٢٩٤) تاريخ ٢٠١٥-٠٦-٠٢ موضع تنفيذ
رئيس اللجنة المحلية	
رئيس اللجنة اللواءية	

١- احكام البناء للقطع المنظمة سكن باحكام خاصة

البند	الحد الادنى لمساحة القطعة م٢	الحد الادنى لواجهة القطعة (م)	الارتدادات امامى م	جانبى م	خلفى م	الحد الاقصى للنسبة المئوية للبناء	عدد الطوابق	الحد الاقصى لارتفاع البناء
ا	٢٥٠	١٢,٠٠	٣,٠٠	٢,٥٠ احد الجانبين ١,٥	٣,٠٠	٥٥٪	٤	١٥,٠٠ م باستخدام مائل السطح و سكور الدرج .
ب	٣٥٠	١٤,٠٠		٢,٥٠				
جـ	حسب الشكل المرفق							

٢-احكام البناء و التنظيم للقطع المنظمة تجارى باحكام خاصة

البند	الحد الادنى لمساحة القطعة م٢	الحد الادنى لواجهة القطعة (م)	الارتدادات امامى م	جانبى م	خلفى م	الحد الاقصى للنسبة المئوية للبناء	عدد الطوابق	الحد الاقصى لارتفاع البناء
أ	٢٧٥	١٢,٥٠	حسب خط البناء المشار اليه فى المخطط			–	٣	١٠,٥٠ م باستخدام مائل السطح وسكور الدرج ،والطابق الارضى مع السدة بارتفاع ٦,٠٠ م

ب - فى حال وقوع القطعة المنظمة تجارى ملى طريقين متقاطعين يسمح بفتح ابواب للمحلات التجارية ملى الطريقين بارتداد لا يقل عن ٢,٥٠ متر من حد الطريق الجانبى باستخدام القطع الذى يقابل ارتدادها الخلفى و / او الجانبى فتح منطقة سكن او الواقعة ملى طريق ممرض اقل من ٨,٥٠ متر فيسمح بفتح ابواب للمحلات التجارية ملى الواجهة الاساسية فقط .

٣- الاحكام الخاصة للقطع المنظمة مدرسة ومسجد

البند	الحد الادنى لمساحة القطعة م٢	الحد الادنى لواجهة القطعة (م)	الارتدادات امامى م	جانبى م	خلفى م	الحد الاقصى للنسبة المئوية للبناء	عدد الطوابق	الحد الاقصى لارتفاع البناء
ا	١٠٠٠,٠٠	٢٥,٠٠	٦,٠٠	٥,٠٠	٦,٠٠	٥٥٪	٤	بعد الهبوى ١٥,٠٠ م باستخدام مائل السطح وسكور الدرج

٤- احكام عامة لجميع الاستعمالات =

ا - تدفق الابنية السكنية و التجارية و العامة من توفير مواقف للسيارات و بئر ماء و ملجأ .

ب - الاعراض رسور الدراميس داخل القطع السكنية معاملة السكن الشعبى .

ج - الاعراض رسور الدراميس داخل المباني العامة معاملة السكن الشعبى .

د - الاعراض رسور الدراميس داخل القطع المنظمة تجارى باستعمار خاصة معاملة التجارى المحلى ضمن سكن الشعبى .

هـ - لا يسمح باى نمن مخلفة للراحة او لحرية التهوية فى المناطق السكنية .

و - يسمح بالتوسعة والتجزئة حسب الاسعار العامة بالشروح بند (١-٣)

ز - فى حال توسيط القطع بحر زيادة (١م) ملى الارتدادات الجانبية والخلفية والقاء الخلاصى ملى ان لا تزيد النسبة المئوية للبناء من٥٥٪ - (مفتوح)

ح - فى حال وقوع القطعة ملى طريقين يسمحنى بالارتداد الامامى من طريق واحدة فقط وحسب المخطط - (مفتوح)

ط - يسمح باستخدام مائل السطح بالنسبة التالية

١- ان لا تزيد ارتفاع اعلى نقطة منه ٣,٥٠ متر من سطح الطابق المتخذ عليه ويتعين مائل السطح مرتضا بسكور الدرج

٢ - ان لا تزيد مساحة مائل السطح من (٢٥٪) من مساحة الطابق المتخذ عليه ملى ان لا يتجاوز (٥٠م)

فى المناطق التجارية والسامية و (٥٠م) فى باقى المناطق ويستحنى من ذلك المساحات سكورات الادراج والمساعد

ى - يستعمل هذا الطابق لعمليات خدمة هذا البناء .

ى - تطبق احكام النظام (بنظر اللابنة و التنظيم) فيما لم يرد نص بالملاء .

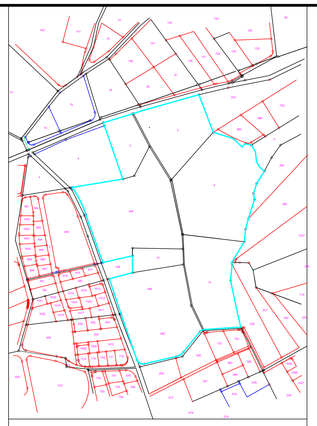

مخطط اراضى

مقياس الرسم ١ - ٥٠٠٠

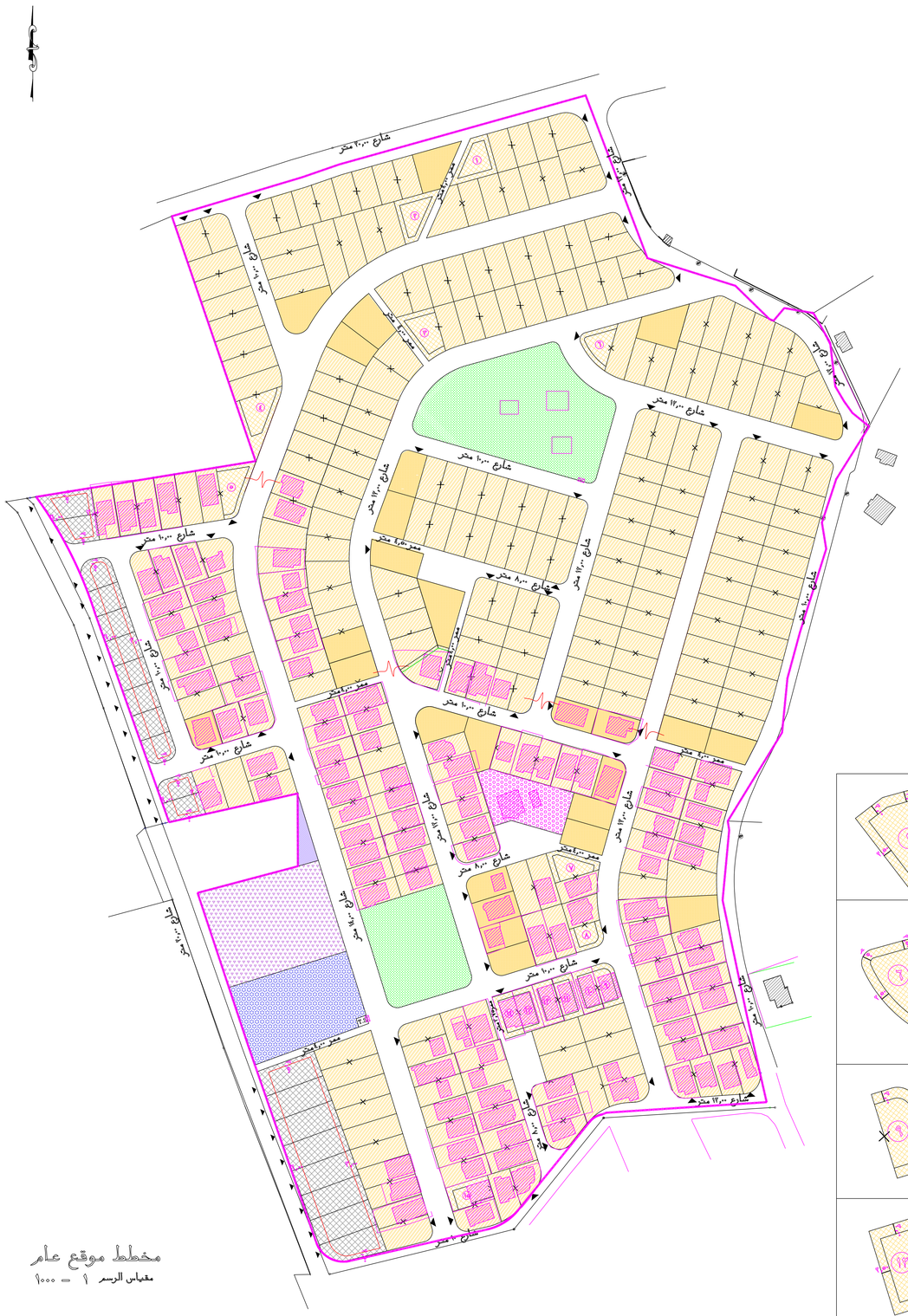

مخطط موقع عام

مقياس الرسم ١ - ١٠٠٠

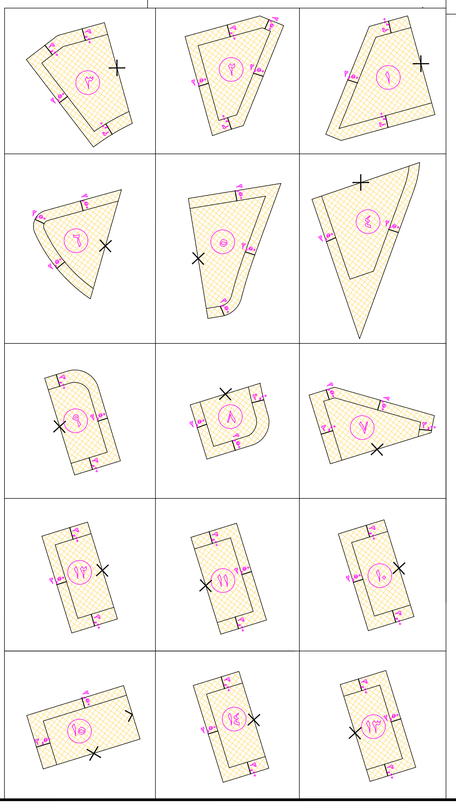

مخطط موقع (للدلالة فقط)

مقياس الرسم ١-٢٥٠٠٠